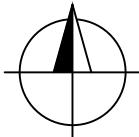


LEGENDA:

- ZÁJMOVÉ ÚZEMÍ
--- ROZHRANÍ KATASTRÁLNÍHO ÚZEMÍ
- STÁVAJÍCÍ STAVBY
NOVÉ STAVBY





Změna:	Název změny:	Datum:	Provedl:
			Podpis:

Investor:	Kontaktní adresa:
 SPRÁVA ŽELEZNIČNÍ DOPRAVNÍ CESTY, s. o. sídlem Dlážďená 1003 / 7 Praha 1, 186 00 Nové Město	SZDC s.o. Stavební správa západ Sokolovská 278 / 1955 190 00 Praha 9

METROPROJEKT Praha a.s. nám. I. P. Pavlova 1786/2 generální ředitel: Ing. David Krása tel.: +420 296 154 105 www.metroprojekt.cz info@metroprojekt.cz		Souprava číslo:
---	---	-----------------

Hlavní inženýr projektu: Podpis:  Ing. arch. Hana Vermachová tel.: +420 296 154 303 Stupeň: D U R	Název a účel díla: Rekonstrukce objektů pro přemístění HZS České Budějovice a OR Plzeň Dokumentace pro územní rozhodnutí / Záměr projektu
---	--

Zpracovatelský útvar: S 52 tel.: +420 296 154 330 Vedoucí útvar: Podpis:  Ing. Václav KŘIVÁNEK	Název části díla: SITUAČNÍ VÝKRESY	C
--	--	----------

Odpovědný projektant: Podpis:  Ing. Vítězslav Hansl Vypracoval: Podpis:  Ing. Jiří Platil	Název dokumentu: KATASTRÁLNÍ SITUAČNÍ VÝKRES	Změna: -
Skart. znak: V20/2037 Datum: 11 / 2016 Počet formátů: 6x A4 Měřítka: 1:2500	IČD : 16 6892 002 03 04 00	Číslo příl.: 006

1: 2500